



## ГРАДОСТРОИТЕЛЬНЫЙ ПЛАН ЗЕМЕЛЬНОГО УЧАСТКА

№RU77-222000-007026



Градостроительный план земельного участка подготовлен на основании обращения **Общества с ограниченной ответственностью "СК Старт"** от **08.10.2012г. №б/н**

Местонахождение земельного участка: **г. Москва, внутригородское муниципальное образование Южное Тушино, проезд Досфлота, вл. 10, стр. 1**

Кадастровый номер земельного участка: **77:08:0004016:8**

План подготовлен: **Комитетом по архитектуре и градостроительству города Москвы**

Представлен: **Комитетом по архитектуре и градостроительству города Москвы**

**Председатель Москомархитектуры**



**А.В. Антипов**

Утвержден: **приказом Комитета по архитектуре и градостроительству города Москвы от 12.12.2012 № 2294.**








1. ЧЕРТЕЖ ГРАДОСТРОИТЕЛЬНОГО

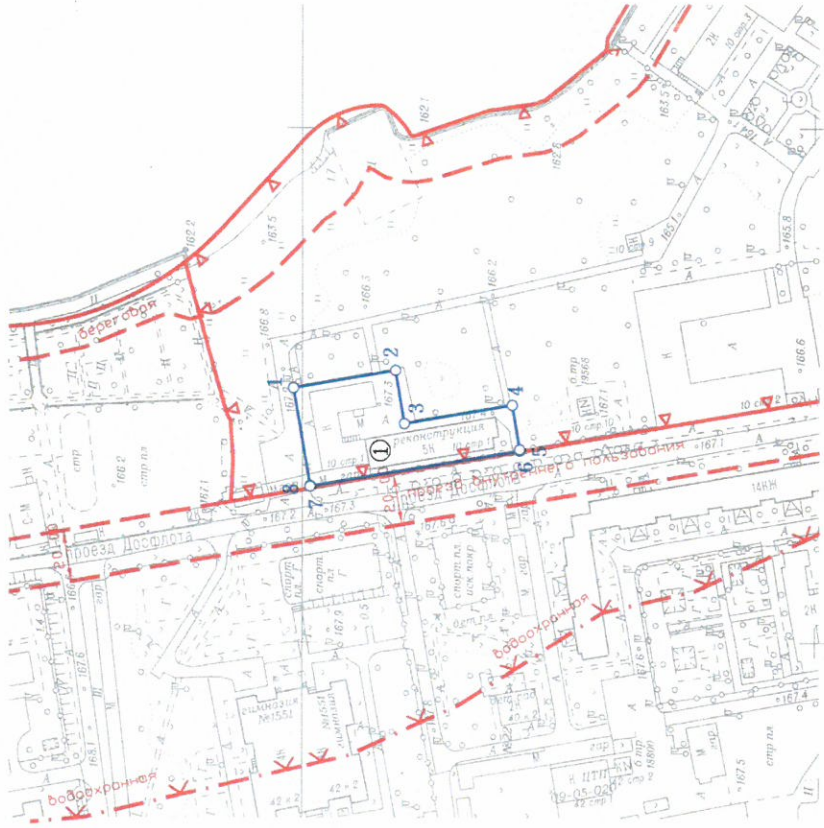
ПЛАНА ЗЕМЕЛЬНОГО УЧАСТКА

Координаты границ земельного участка

N точ.	X (м)	Y (м)
1	20003.49	-2500.87
2	19996.95	-2538.79
3	19996.95	-2539.04
4	19915.14	-2525.21
5	19915.26	-2524.65
6	19918.12	-2507.48
7	19959.89	-2514.69
8	19963.37	-2494.00




Условные обозначения

-  Границы земельного участка
-  Красные линии улично-дорожной сети
-  Границы технических зон
-  Границы прибрежных зон
-  Границы территорий природного комплекса Москвы, не являющихся особо охраняемыми



Примечание:

1. Земельный участок расположен в границах объектов природных и озелененных территорий СЗАО N 41, утвержденных постановлением Правительства Москвы от 19.01.1999г. N 38 "О проектных предложениях по установлению границ природного комплекса с их описанием и закреплением актами красных линий".
2. Земельный участок расположен в границах зоны охраняемого ландшафта, утвержденной постановлением Правительства Москвы от 28.12.1999г. N 1215 "Об утверждении зон охраны памятников истории и культуры г. Москвы (на территории между Камер-Коллежским валом и административной границей города)".

Должность	Фамилия	Подпись	Дата
Ген. директор	Дуденко О.В.		просезд Досфота, вл.10, стр.1
Нач. отдела	Гаврилов Д.М.		Градостроительный план земельного участка
Кад. инженер	Гимаева С.Ю.		Стадия Лист 1
			Листов 1
			ИПЦ Москомархитектуры
			Чертеж градостроительного плана М 1:2000

Площадь земельного участка : 2300 кв.м (0.23 га)  
 Чертеж градостроительного плана земельного участка разработан на топографической основе, выполненной ГУП "Мосгоргеотрест".  
 Планшет: d2103, d2003 - 201г.  
 Чертеж градостроительного плана земельного участка разработан 11.10.2012  
 ГУП «ИПЦ Москомархитектуры»